

MODULARIO  
F. rig. rend. 487



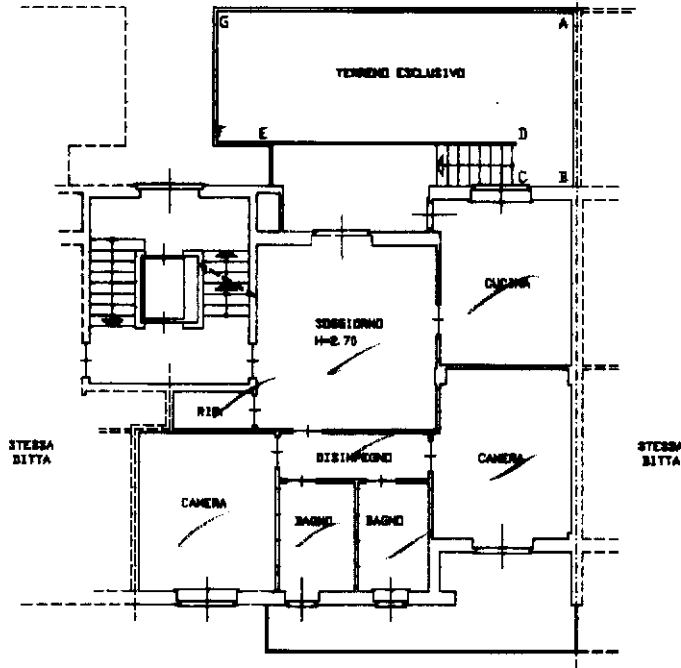
MINISTERO DELLE FINANZE  
DIPARTIMENTO DEL TERRITORIO,  
**CATASTO EDILIZIO URBANO** (RDL 13-4-1939, n. 652)

MOD. **BN** (CEU)

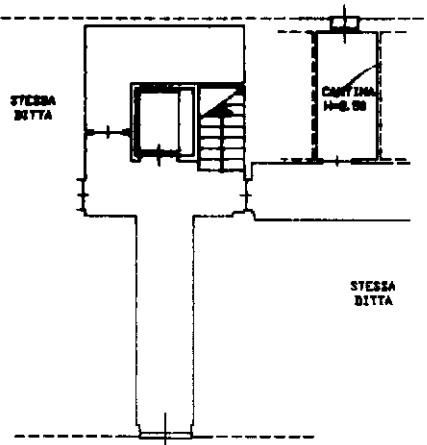
LIRE  
**500**

Planimetria di u.i.u. in Comune di VOLPIANO Via GORIZIA civ. 69

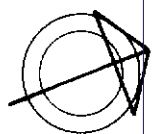
PIANO RIALZATO (1° f.t.)



PIANO SEMINTERRATO (1° s.t.)



ORIENTAMENTO



SCALA DI 1:200

Urban 01  
Catasto dei Fabbricati - Situazione al 18/05/2021 - Comune di VOLPIANO (M122) - < Foglio: 18 - Particella: 731 - Subalterno: 4 >  
VIA GORIZIA n. 69 piano: T;

Dichiarazione di N.C.

Denuncia di variazione

data presentazione: 03/04/1997 - Data: 18/05/2021 - n. T95828 - Richiedente: DLCSMN92H04L219D

totale scheda tecnica Formatura di acquisizione: A4(210x297) - Formato stampa richiesto: A4(210x297)

F. 18

n. 331 sub. 45

Compilata dall' **ARCHITETTO**

(Titolo, cognome e nome)  
**PUGNALE PAOLO**

**ARCHITETTO**

della provincia di **TORINO** n. **1852**

data **marzo 1997** Firma *Paolo Pugnale*

RISERVATO ALL'UFFICIO

*[Handwritten signature]*